PLANIMETRIA GENERALE scala 1:500

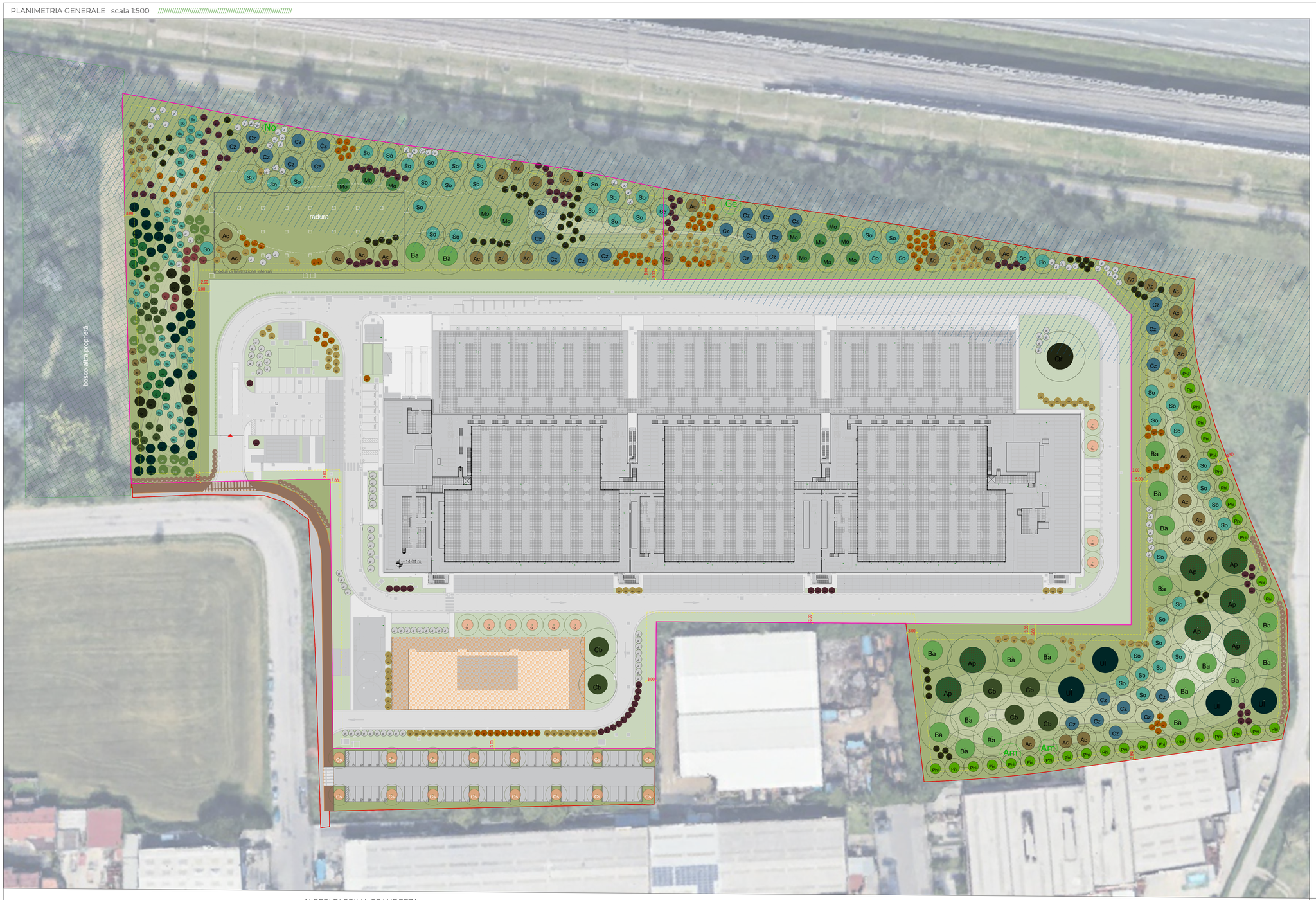

KEYMAP

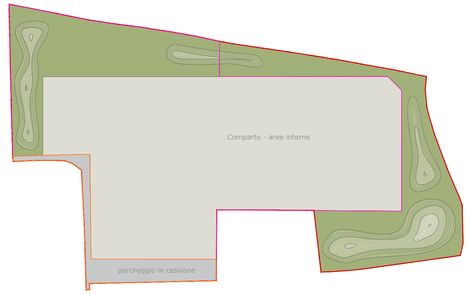

LEGENDA

- area di proprietà
- aree verdi interne (verde ornamentale)
- aree verdi esterne (verde mitigativo)
- bosco esistente (PIF Città metr. MI)
- fascia boscata esistente settore Nord
- settore Ovest, ampliamento bosco
- rilievati in terra (colline)
- pista di servizio
- distanza minima m 3 dal confine di proprietà per alberi di I e II grandezza
- esemplari di pregio esistenti, da preservare: Am, Acero di monte (*Acer pseudoplatanus*) No, Noce comune (*Juglans regia*) Ge, Gelso (*Morus* sp.p.)

Alberi prima grandezza
diametro chioma m 16
altezza m 20-25

- Qr *Quercus robur* (Farnia)
- Ul *Ulmus minor* (Olmo campestre)
- Ap *Acero di monte* (Acer pseudoplatanus)
- Qp *Rovere* (Quercus petrea)
- Tc *Tilia cordata* (Tiglio selvatico)

Alberi Seconda grandezza
diametro m 12
altezza m 16

- Cb *Carpinus betulus* (Carpino bianco)
- Ba *Bagolaro* (Celtis australis)

Alberi Terza grandezza
diametro chioma m 8
altezza m 10

- Ac *Acer campestre* (Acero campestre)
- Cs *Cercis siliquastrum* (Albero di giuda)
- Mo *Morus alba* Fruitless (Gelso bianco)
- So *Sorbus domestica* (Sorbo comune)
- Au *Arbutus unedo* (Corbezzolo)

Alberi chioma colonnare
diametro m 6
altezza m 20

- Pni *Populus nigra* Italica (Pioppo cipressino)

Arbusti
diametro chioma a maturità m 2
altezza m 1-3

- *Sambucus nigra* (Sambuco)
- *Crataegus monogyna* (Biancospino)
- *Euonymus europaeus* (Fusaggine)
- *Cornus sanguinea* (Sanguinella)
- *Viburnum lantana* (Viburno)

N

GIOVANNI CASTELLI
19/05/2026 14:47:40 UTC+0200

AREE VERDI INTERNE, DETTAGLIO

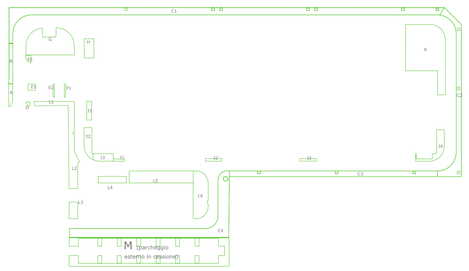

ABACO NUOVE ESSENZE ARBOREE

ALBERI				
Nome	**Nome scient.**	**id.**	**classe di grand.**	**TOTALE**
Farnia	*Quercus robur*	Qr	I	**12**
Carpino bianco	*Carpinus betulus*	Cb	II	**35**
Gelso bianco	*Morus alba* Fruitless	Mo	III	**19**
Acero campestre	*Acer campestre*	Ac	III	**32**
Olmo campestre	*Ulmus minor*	Ul	I	**21**
Acero di monte	*Acer pseudoplatanus*	Ap	I	**9**
Bagolaro	*Celtis australis*	Ba	I	**19**
Pioppo cipressino	*Populus nigra* Italica	Pni	I (colon.)	**21**
Rovere	*Quercus petrea*	Qp	I	**12**
Tiglio selv.	*Tilia cordata*	Tc	I	**48**
Sorbo comune	*Sorbus domestica*	So	III	**97**
Corbezzolo	*Arbutus unedo*	Cz	III	**30**
Albero di Giuda	*Cercis siliquastrum*	Cs	III	**26**
TOTALE				**381**

ABACO NUOVE ESSENZE ARBUSTIVE

ARBUSTI			
Nome	**Nome scient.**	**id.**	**TOTALE**
Biancospino	*Crataegus monogyna*	cr	**135**
Sambuco	*Sambucus nigra*	sa	**70**
Sanguinella	*Cornus sanguinea*	co	**151**
Fusaggine	*Euonymus europaeus*	ee	**95**
Viburno	*Viburnum lantana*	vi	**102**
Fotinia 'Red Robin '	*Photinia × fraseri*	ph	**407**
TOTALE			**960**

ALBERI DI PRIMA GRANDEZZA

Quercus Robur (Farnia)
Caduco

Tilia cordata (Tiglio selvatico)
Caduco

Ulmus minor (Olmo campestre)
Caduco

Quercus petrea (Rovere)
Caduco

Acer pseudoplatanus (Acero di monte)
Caduco

ALBERI DI SECONDA GRANDEZZA

Carpinus betulus (Carpino bianco)
Caduco

Bagolaro (Celtis australis)
Caduco

ALBERI CHIOMA COLONNARE

Populus nigra Italica (Pioppo cipressino)
Caduco

ALBERI DI TERZA GRANDEZZA

Arbutus unedo (Corbezzolo)
Sempreverde

ALBERI DI SECONDA GRANDEZZA

Acer campestre (Acero campestre)
Caduco

Cercis siliquastrum (Albero di giuda)
Caduco

Morus alba Fruitless (Gelso bianco)
Caduco

Sorbus domestica (Sorbo comune)
Caduco

SIEPE NELLE AREE VERDE INTERNO

Photinia × fraseri (Fotinia 'Red Robin')

ABACO NUOVE ESSENZE ARBUSTIVE

Crataegus monogyna (Biancospino)
Caduco

Sambucus nigra (Sambuco)
Caduco

Viburnum lantana (Viburno)
Caduco

Cornus sanguinea (Sanguinella)
Caduco

Euonymus europaeus (Fusaggine)
Caduco

REGIONE: Regione Lombardia
CITTA' METROPOLITANA: Città metropolitana di Milano
COMUNE: Comune di Sedriano

PROPONENTE: **MINERVA ITALY DC SPV S.R.L.**
PROPRIETA' DELLE AREE: **MINERVA ITALY DC SPV S.R.L.**
SVILUPPATORE: **HSCALE**

HSMXP1 - Campus Sedriano

Progetto per un nuovo Data Center in via Luigi Galvani a Sedriano, MI, Italy

PROCEDURA:

Valutazione di impatto ambientale per l'installazione di gruppi elettrogeni di emergenza con potenza maggiore di 150 MWt

D.Lgs 152/2006, Titolo III
D.Lgs 152/2006, art. 5, Allegato II, alla parte seconda - progetti di competenza statale.

TEAM DI PROGETTO:

PROGETTAZIONE COORDINATA:

Black & White Engineering
Office No. 1801
Marina Plaza
Dubai marina
PO Box 27793
Tel: +971 4 365 2228
www.bw-engineering.com

L22 DC è una divisione di: Lombardini22 S.p.A.
Via Elia Lombardini 22
20143 Milan, Italy
+39 02 36 59 62 00
info@l22.it
www.l22.it

PROGETTAZIONE COORDINATA:

studio tecnico CASTELLI
URBANISTICA - AMBIENTE - VERDE - PROGETTAZIONE

STUDIO TECNICO CASTELLI S.R.L.
via Montegga 38
21014 - Laveno Mombello (VA)
+ 39 0332 651693
info@pec.studiotecnicocastelli.eu

Responsabile del progetto:
Dott. Giovanni Castelli

IDENTIFICATORE:

PROGETTO: **HS MXP1 SDR**
SEZIONE: **COM02.1**
TITOLO: **Pianta di mitigazioni e compensazioni ecologiche Via GALVANI - KOLBE**
AUTORE: **STC - Giovanni Castelli**

NOTE:

REV.	DESCRIZIONE REVISIONE	DATA
00	EMISSIONE	09 / 09 / 25
01	aumento alberature	08 / 05 / 26
02		
03		
04		
05		

TITOLO:
Pianta di mitigazioni e compensazioni ecologiche via GALVANI - KOLBE

DESCRIZIONE:
Progetto del verde, planimetria di mitigazioni e compensazioni ecologiche del comparto

FORMATO: COMMESSA
SCALA: 1:500
REDATTO: STC_P.S.
CONTROLLATO: STC_L.M.
APPROVATO: STC_L.M.

NOME FILE: HSMXP1SDR_COM02.1_Pianta di mitigazioni e compensazioni ecologiche via GALVANI-KOLBE